

PLĀNOTĀS (ATĻAUTĀS) IZMANTOŠANAS PLĀNS

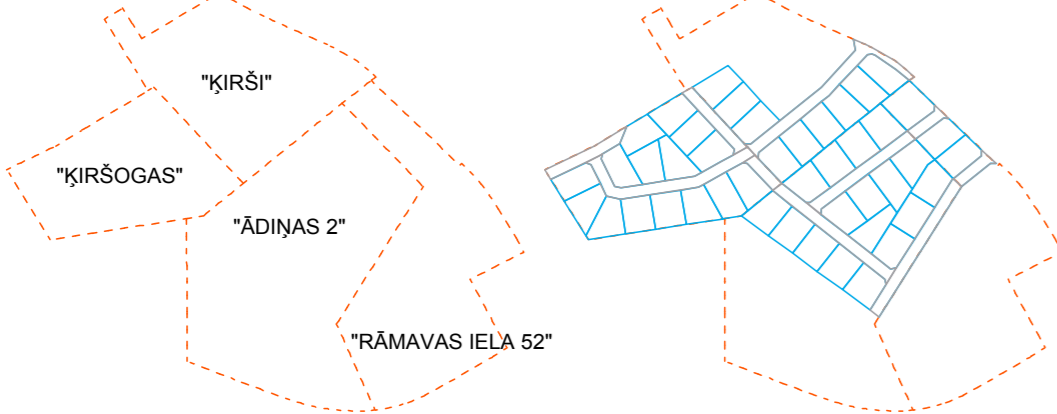
M 1:1000

IZVIETOJUMA SHĒMA



DETĀLPLĀNOJUMU "KIRŠOGAS" "KIRŠI" "ĀDIŅAS 2" "RĀMAVAS IELA 52" TERITORIJAS SHĒMA

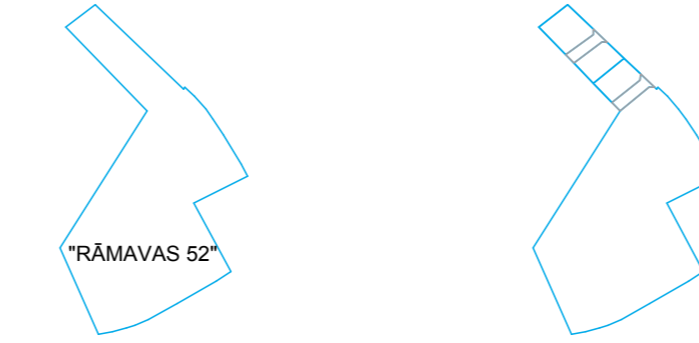
PIRMS PROJEKTA IZSTRĀDES PĒC PROJEKTA IZSTRĀDES



PROJEKTĒTĀS ZEMES VIENĪBAS UN APRŪTINĀJUMI									Aprūtinājumi, kārtas Nr.														
Nr.p.k.	Plānotā adrese	Atļautā izmantošana	Platība (m ²)	NĪLM	Maksimālais apbūves blīvums (%)	Maksimālais ēkas augstums (m)	Maksimālā apbūves intensitāte (%)	Minimālā brīvā zajā teritorija (%)	Aprūtinājumi, kārtas Nr.														
									Espluatācijas aizsargojamā teritorija gar ielu vai ceļu- sarkanā līnija (m ²)	Vides un dabas resursu šķērslis aizsargojamā teritorija ap pazemes ūdens pērtāšanas vietu (m ²)	Eksploatacijas aizsargojamā teritorija gar valsts vai pašvaldību ielu apbūves (m ²)	Ūdenotekšanas (ūdenstēbu regulēta posma un speciāli rakstas gultnes), kā arī uz tās esošās hidroinženierbūves un ierīces eksploatacijas aizsargojamā teritorija ietaisām ierīcēm izmantojamās zemes (m ²)	Eksploatacijas aizsargojamā teritorija gar puzemes elektronisko sakaru tīklu līniju un kabeļu kanalizāciju (m ²)	Eksploatacijas aizsargojamā teritorija ap elektro tīklu gāzvadu līniju pīlētās un cietos ar cietināto spraugu līdz 20 kilovoltiem (m ²)	Eksploatacijas aizsargojamā teritorija gar elektrisko tīklu kabeļu līniju (m ²)				Eksploatacijas aizsargojamā teritorija gar gāzvadus ar spiedienu līdz 0.4 megapaskāļiem (m ²)			Eksploatacijas aizsargojamā teritorija ap ūdensvadu, kas atrodas līdz 2 metru dziļumam (m ²)	
									Nr.1	Nr.2	Nr.3	Nr.5	Nr.2	Nr.2	Nr.9	Nr.14	Nr.15	Nr.18	Nr.10	Nr.17	Nr.11	Nr.13	Nr.16
1	"RĀMAVAS IELA 52"	DzM1	4800 24516	0601 0101	30	12	---	---	508	29316	3003	2127	16	548	38	186	25	34	3	19	69	283	4
2	IEDVESMAS IELA	TL	537	1101	---	---	---	---	---	537	---	413	---	---	---	---	---	---	---	---	---	---	---
3	IEDVESMAS IELA 2	DzM1	1184	0600 vai 0601	30	12	---	---	---	1184	---	266	---	---	---	---	---	---	---	---	---	---	---
4	DZIMTAS IELA 1	DzM1	1183	0600 vai 0601	30	12	---	---	---	1183	---	251	---	---	---	---	---	---	---	---	---	---	---
5	DZIMTAS IELA	TL	509	1101	---	---	---	---	---	537	---	123	---	---	---	---	---	---	---	---	---	---	---
6	DZIMTAS IELA 2	DzM1	1630	0600 vai 0601	30	12	---	---	---	1630	---	310	---	---	---	---	---	---	---	---	---	---	---
Kopā: 34359									Izpildot kadastrālo uzmērīšanu, zemes platības var tikt precīzētas														

DETĀLPLĀNOJUMA TERITORIJAS SHĒMA

PIRMS PROJEKTA IZSTRĀDES PĒC PROJEKTA IZSTRĀDES



APZĪMĒJUMI	NOSAUKUMS
	DETĀLPLĀNOJUMA ROBEŽA
	ZEMES VIENĪBAS ROBEŽA
	PLĀNOTĀ SARKANĀ LĪNIJA
	LIKVIDĒJAMĀ SARKANĀ LĪNIJA
	PLĀNOTĀ ZEMES VIENĪBAS ROBEŽA
	PROJEKTĒJAMĀ ZEMES VIENĪBAS ROBEŽA DVĪŅU MĀJU APBŪVEI
	Dzimitas iela 1 PLĀNOTĀ ZEMES VIENĪBAS ADRESE
	NEKUSTAMĀ ĪPAŠUMA NOSAUKUMS
	ZEMES VIENĪBAS KADASTRA APZĪMĒJUMS
	PLĀNOTĀS ZEMES VIENĪBAS NUMURS / PLATĪBA
	PROJEKTĒJAMĀS ZEMES VIENĪBAS PLATĪBA DVĪŅU MĀJU APBŪVEI
	PLĀNOTĀ APBŪVES IZVIETOJUMA ZONA
	BŪVLAIDE
	APBŪVES LĪNIJA
	CEĻA ASS
	TL- SATIKSMES INFRASTRUKTŪRAS OBJEKTU TERITORIJA
	DzM1- MAZSTĀVU DZĪVOMĀS APBŪVES TERITORIJA
	IELAS ŠĶERSPROFILA VIETA
	IEBRAUKTUVE ZEMES GABALĀ (PRECIZĒT TEHNISKAJĀ PROJEKTĀ)
	SARKANĀS LĪNIJAS PAGRIEZIENA PUNKTS

ESOŠĀ ZEMES VIENĪBA	
KADASTRA APZĪMĒJUMS	ZEMES VIENĪBAS PLATĪBA
8070 007 1297	3.44 ha
Kopā:	3.44 ha

DETĀLPLĀNOJUMA IZSTRĀDĒ PĀRĒDZĪTĒ ZEMES DARBI ATBILST NORMATĪVO AKTU PRASĪBĀM, KAS REGULĒ ZEMES IERICĪBAS PROJEKTA IZSTRĀDI

Sertifikāts 10-0667 /paraksts/ Artis Gedrovcis /atsīrējums/

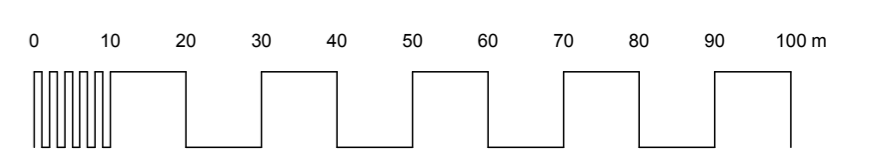
/datums/

"RĀMAVAS IELA 52" kadastra numurs 8070 007 0155
Pasūtītājs / īpašnieks: **VALDIS KUBAŠS**
PK_010452-11579

/paraksts/ Valdis Kubašs /atsīrējums/

/datums/

- PIEZĪMES**
- DETĀLĪE PLĀNOJUMI ĪPAŠUMIEM "KIRŠOGAS", "KIRŠI", "ĀDIŅAS 2", "RĀMAVAS IELA 52" VEIDO VIENOTU IELU UN KOMUNKĀCIJU TĪKLU.
 - DETĀLPLĀNOJUMĀ IZDALĪTĀJĀS ZEMES VIENĪBĀS, "KIRŠI", "ĀDIŅAS 2", "RĀMAVAS IELA 52", NETIEK PLĀNOTA APBŪVE UN TAJĀS TIEK SAGLABĀ LĪDZŠĪNĒJĀ SITUĀCIJA.
 - MEŽA TERITORIJA ATTĒLOTA SASKANĀ AR MEŽA INVENTARIZĀCIJAS DATIEM.
 - DETĀLPLĀNOJUMA TERITORIJĀ IZMANTOTĀ TOPOGRĀFISKĀ INFORMĀCIJA:
 - UZMĒRĪŠANA VEIKTA 2017.GADA 14.NOVEMBRĪ.
 - LKS-92 TM KOORDINĀTU SISTĒMA, MĒROGA KOEFICIENTS 0.999616.
 - LATVIJAS NORMĀLO AUGSTUMU SISTĒMA (LAS-2000.5) 01.12.2014.
 - UZMĒRĪŠANĀ IZMANTOTA LaiPos GP BĀZES STACĪJA "OJĀRS" RTK REŽĪMĀ (VAI PĒCAPSTRĀDE).
 - NEKUSTAMĀ ĪPAŠUMA KADASTRA KARTES DATI LŪZ 29.11.2017.
 - DATI IEGŪTI PORTĀLA www.kadastrs.lv (487376.edoc)
 - SASKANĀ AR VZD SNIEGTO INFORMĀCIJU ZEMES ROBEŽAS IR ATTĒLOTAS ATBILSTOŠI ZEMES KADASTRĀLĀS UZMĒRĪŠANAS UN VIETĒJĀ ĢEODEZISKĀ TĪKLA PRECIZITĀTEI UN VAR NESAKRIST AR SITUĀCIJU PLĀNĀ.
 - TOPOGRĀFISKĪE APZĪMĒJUMI IR ATTĒLOTI ATBILSTOŠI MK NOTEIKUMU NR.281 1.PIELIKUMAM.
 - UZMĒRĪTĀS TERITORIJAS PLATĪBA 15.92 HA.
 - IELU SARKANĀS LĪNIJAS UZNESTAS ATBILSTOŠI VIETĒJĀS PAŠVALDĪBAS TERITORIJAS PLĀNOJUMAM.
 - TOPOGRĀFISKĀ PLĀNA MĒROGA PRECIZITĀTE 1:1000.



"KIRŠI" kadastra numurs 8070 007 0310
Īpašnieks: **INTS VANCĀNS**
PK_120763-11584

/paraksts/ Ints Vancāns /atsīrējums/

/datums/

"ĀDIŅAS 2" kadastra numurs 8070 007 0178
Īpašnieks: **RUTA TIHOŅOVA**
PK_271153-11598

/paraksts/ Ruta Tihonova /atsīrējums/

/datums/

"KIRŠOGAS" kadastra numurs 8070 007 1204
Īpašnieks: **SIA "Royal Property Investment"**
40003752392

Valdes loceklis /paraksts/ Viktors Vilkovs /atsīrējums/

/datums/

PASŪTĪTĀJS: **DETĀLPLĀNOJUMS**
"RĀMAVAS IELA 52", RĀMAVA, ĶEKAVAS
PAGASTS, ĶEKAVAS NOVADS
KADASTRA NR. 8070 007 0155

PASŪTĪTĀJS: **VALDIS KUBAŠS**

RASEJUMS: **PLĀNOTĀS (ATĻAUTĀS)**
IZMANTOŠANAS PLĀNS

LKS-92 TM m.k.0.999616
LAPU SKAITS 8
LAPA NR. 2

M 1:1000